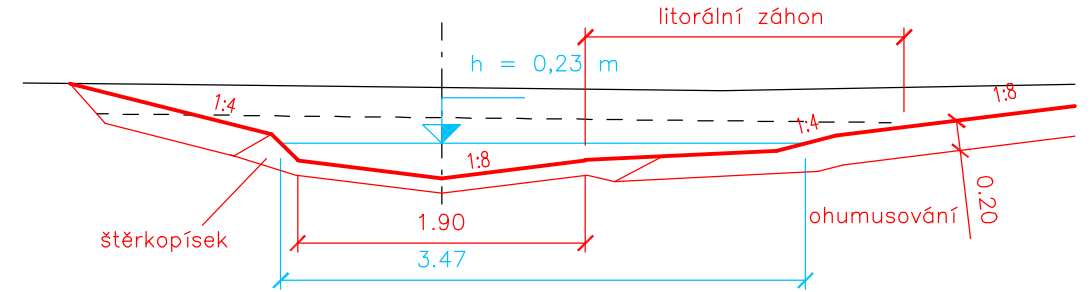
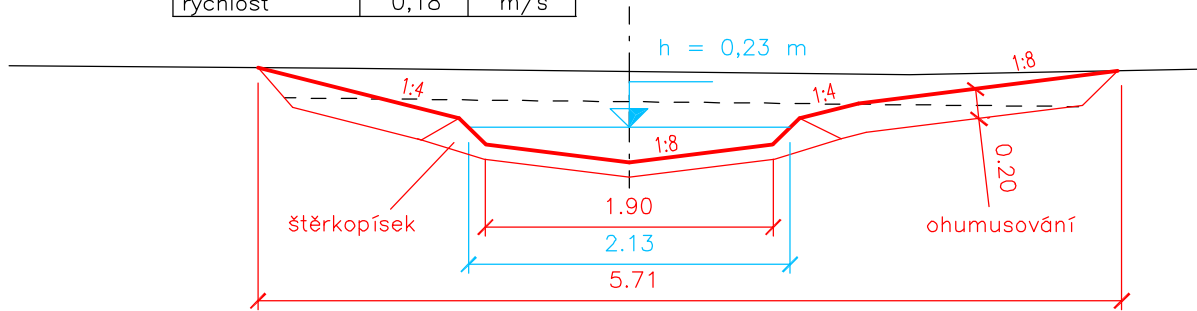


## ÚSEK 1 "meandry"

Q	60	l/s
hloubka vody	0,23	m
hloubka koryta	0,5–0,6	m
podél.sklon	0,05	%
rychlost	0,18	m/s

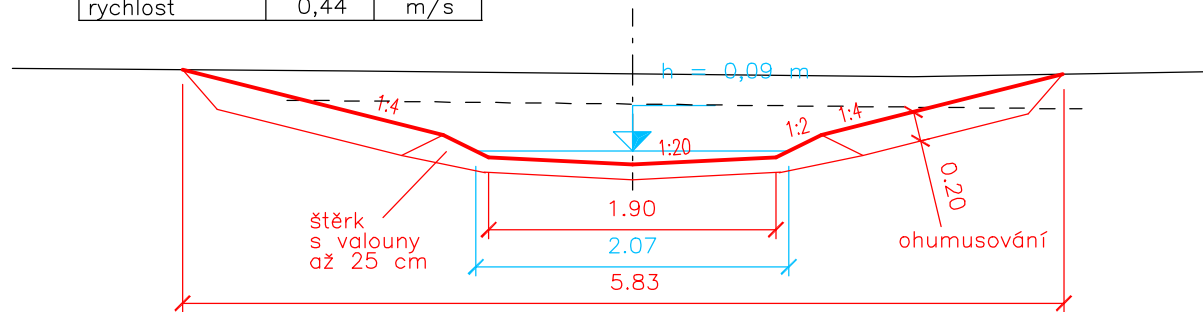
Pozn.: Vzhledem k malé rychlosti proudění není nutné ohraničení litorální zóny kameny.  
(Nevymílané zrno = 0,1 mm.)



## ÚSEK 2 "peřeje"

Q	60	l/s
hloubka vody	0,09	m
hloubka koryta	0,5–0,6	m
podél.sklon	2	%
rychlost	0,44	m/s

Pozn.: Jedná se o průměrnou hloubku.  
Vzhledem k velikosti použitých kamenů (až 25 cm)  
bude hloubka vody v rozmezí 0 – 15 cm.



## ÚSEK 3 "hřiště"

Q	60	l/s
hloubka vody	0,20	m
hloubka koryta	0,5	m
podél.sklon	0,2	%
rychlost	0,29	m/s

